

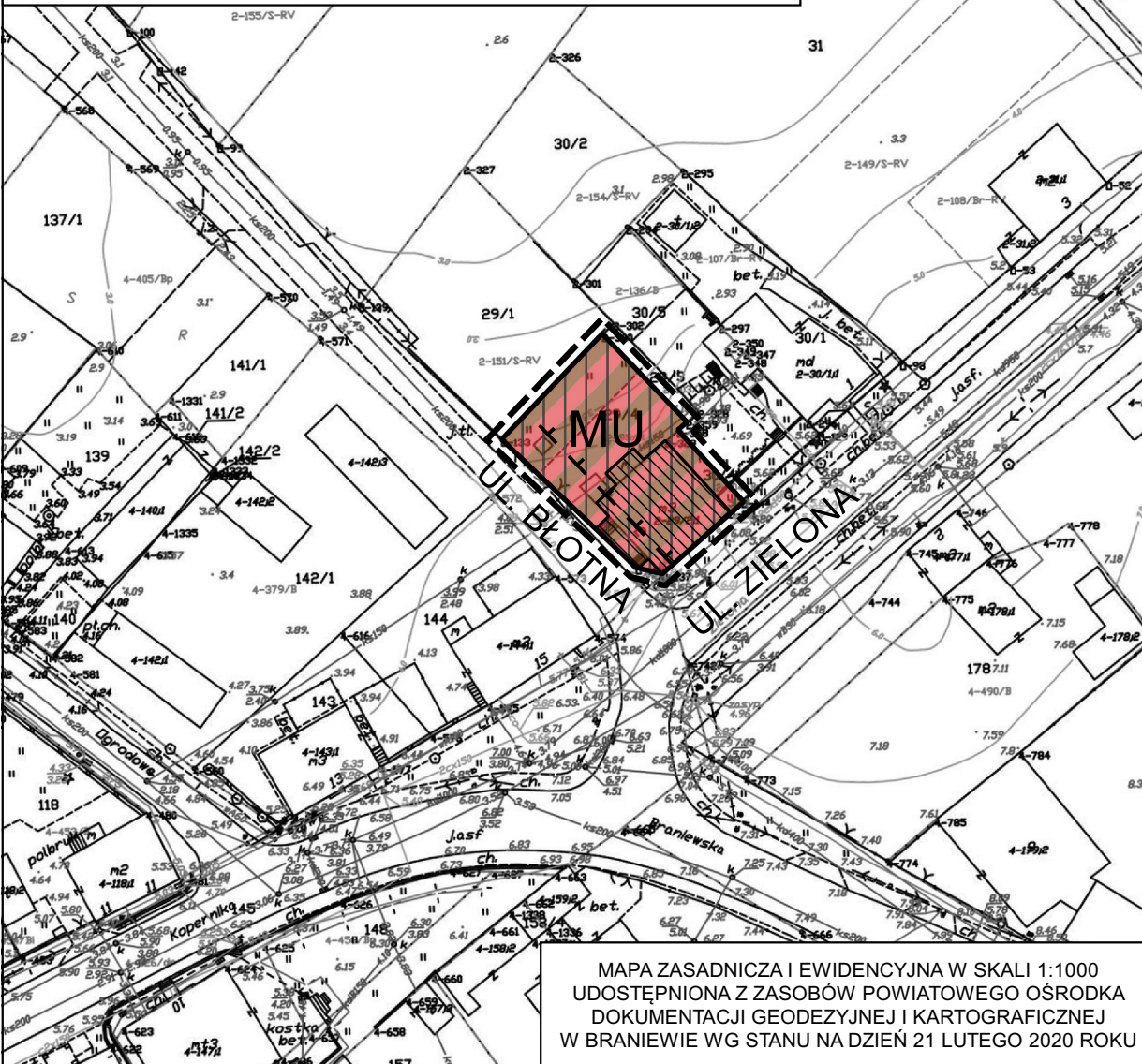
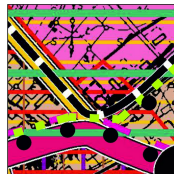
WYRYS ZE STUDIUM UWARUNKOWAŃ I KIERUNKÓW ZAGOSPODAROWANIA PRZESTRZENNEGO MIASTA I GMINY FROMBORK, PRZYJĘTEGO UCHWAŁĄ NR VII/58/15 RADY MIEJSKIEJ WE FROMBORKU Z DNIA 16 LIPCA 2015 ROKU

 GRANICA OBSZARU OBJĘTEGO ZMIANĄ MPZP

OZNACZENIA STUDIUM W GRANICACH ZMIANY MPZP

 **MU** TERENY ZABUDOWY MIESZKANIOWO-USŁUGOWEJ

 STREFA ŚCISLEJ OCHRONY KONSERWATORSKIEJ



ZMIANA MIEJSCOWEGO PLANU ZAGOSPODAROWANIA PRZESTRZENNEGO MIASTA FROMBORK DLA TERENU POŁOŻONEGO PRZY UL. BŁOTNEJ

(POW. 0,0573 HA)




SKALA ORYGINAŁU 1:1000

10 0 10 20 30 40 50 M

ZAŁĄCZNIK NR 1 DO UCHWAŁY NR
RADY MIEJSKIEJ WE FROMBORKU Z DNIA

OZNACZENIA



ROZGRANICZENIA

-  GRANICA OBSZARU OBJĘTEGO ZMIANĄ MIEJSCOWEGO PLANU ZAGOSPODAROWANIA PRZESTRZENNEGO
-  LINIE ROZGRANICZAJĄCE TEREN O USTALONYM PRZEZNACZENIU I OKREŚLONYCH ZASADACH ZAGOSPODAROWANIA
-  GRANICA NADBRZEŻNEGO PASA OCHRONNEGO

PRZEZNACZENIE TERENU

-  **MU** TEREN ZABUDOWY MIESZKANIOWO-USŁUGOWEJ

OCHRONA DZIEDZICTWA KULTUROWEGO I ZABYTKÓW

-  BUDYNEK WPISANY DO REJESTRU ZABYTKÓW
-  STREFA ŚCISLEJ OCHRONY KONSERWATORSKIEJ

EKOPRZESTRZEŃ

JACEK HOFFMANN
80-299 GDAŃSK UL. ORFEUSZA 1/1

TEMAT: ZMIANA MIEJSCOWEGO PLANU ZAGOSPODAROWANIA PRZESTRZENNEGO MIASTA FROMBORK DLA TERENU POŁOŻONEGO PRZY UL. BŁOTNEJ

GŁÓWNY PROJEKTANT: MGR JACEK HOFFMANN
UPRAWNIENIA URBANISTYCZNE NR 1505 (2000 R.)
[ART. 5 PKT. 2 USTAWY]

WSPÓŁPRACA: DR INŻ. ARCH. MIECZYŚLAW HOFFMANN
MGR KRYSZTOF PUZDRAKIEWICZ

DATA: MARZEC 2022

SKALA ORYGINAŁU 1:1000

MAPA ZASADNICZA I EWIDENCYJNA W SKALI 1:1000
UDOSTĘPNIANA Z ZASOBÓW POWIATOWEGO OŚRODKA
DOKUMENTACJI GEODEZYJNEJ I KARTOGRAFICZNEJ
W BRANIEWIE WG STANU NA DZIEŃ 21 LUTEGO 2020 ROKU